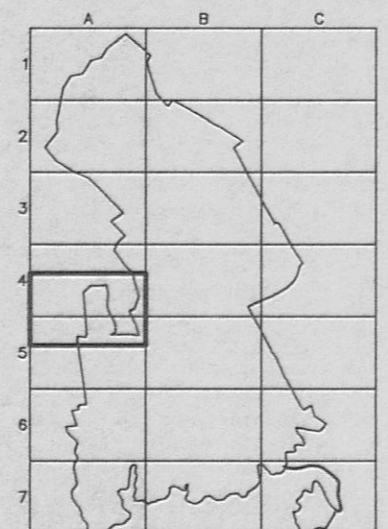

DILIGENCIA: Por Acuerdo de Pleno del Excmo. Ayuntamiento de Cartagena de fecha **14 de Junio de 2003** se aprobó el presente Proyecto de PLANEAMIENTO de cuyo expediente forma parte el documento en que se expone la presente. Cartagena a **10 de Junio de 2003**
EL SECRETARIO

C.O. ARQUITECTOS DE MURCIA
 Exp: 102037/012 Fecha: 18/06/04

 VISADO A EFECTOS ESTADUTARIOS 245338

Superficie = 16.200,00 m2.

REFERENCIA	X	Y
CZA-18	683408,828	4183867,062
CZA-17	683407,809	4183874,327
CZA-16	683387,803	4183920,511
CZA-15	683384,887	4183948,936
CZA-14	683398,968	4183977,778
CZA-13	683398,198	4183988,057
CZA-12	683412,811	4183988,058
CZA-11	683407,384	4183971,523
CZA-10	683442,440	4183976,382
CZA-09	683404,090	4183881,873
CZA-08	683479,983	4184052,844
CZA-07	683491,384	4184052,844
CZA-06	683517,208	4183976,131
CZA-05	683545,022	4183921,106
CZA-04	683545,149	4183987,077
CZA-03	683476,177	4183878,838
CZA-02	683476,177	4183888,008
CZA-01	683413,384	4183884,471





CZA	
NORMA URBANISTICA	CZA
SUPERFICIE TERRENO	16200 m ²
EDIFICABILIDAD	0,7778 m ² /m ²
SUPERFICIE CONST. MAX.	12600 m ²
OCUPACION MAXIMA	NO SE FIJA
MAXIMO N.º PLANTAS	2

TEXTO REFUNDIDO FINAL

ACOMODADO AL ACUERDO DE APROBACION INICIAL ADOPTADO POR LA COMISION MUNICIPAL DE GOBIERNO DE 06/JUNIO/2003.

 EXCMO. AYUNTAMIENTO DE CARTAGENA	MODIFICACION PUNTUAL Nº 4 DEL P.P. DE ATAMARIA
	INFORMACION. ORDENACION VIGENTE. CEDULA URBANISTICA CZA.

FRANCISCO MARRI & JUAN GOMEZ, ARQUITECTOS ASOCIADOS  FRANCISCO MARRI HERNANDEZ	JUNY GOMEZ ACOSTA  JUAN GOMEZ ACOSTA	FECHA JUN. 2004	ESCALA 1/1.000	PLANO 3.1. 20.
---	---	--------------------	-------------------	-------------------